

Data presentazione: 30/04/2001 - Data: 22/09/2009 - n. TV0302433 - Richiedente CETTOLIN OLINDO  
 Tot schede: 1 - Formato di acq.: A3(297x420) - Formato di scala: 1:1  
 Ultima Planimetria in atti

Catasto dei Fabbricati - Situazione al 22/09/2009 - Comune di SAN FIOR(H843) - < Sezione Urbana: B Foglio: 2 Particella: 246 - Subalterno 11 >  
 via NAZIONALE piano: S1-T;

MODULARIO  
 F. rig. rend. 496



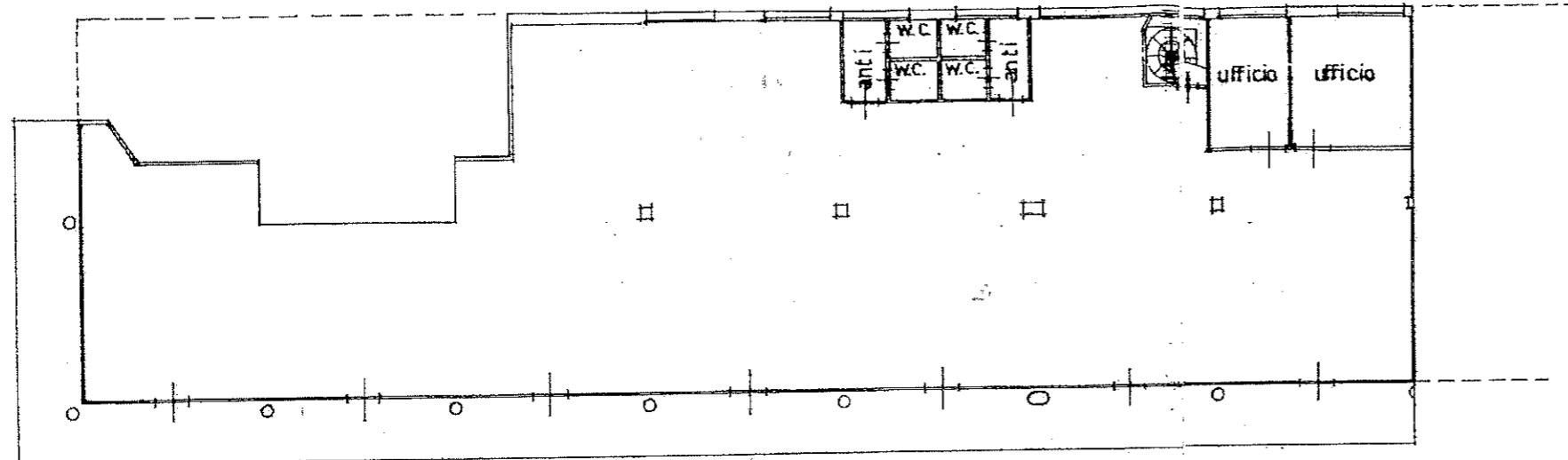
MINISTERO DELLE FINANZE  
 DIREZIONE GENERALE DEL CATASTO E DEI SS.TT.EE.  
**CATASTO EDILIZIO URBANO** (RDL 13-4-1939, n. 652)

MOD. AN (CEU)

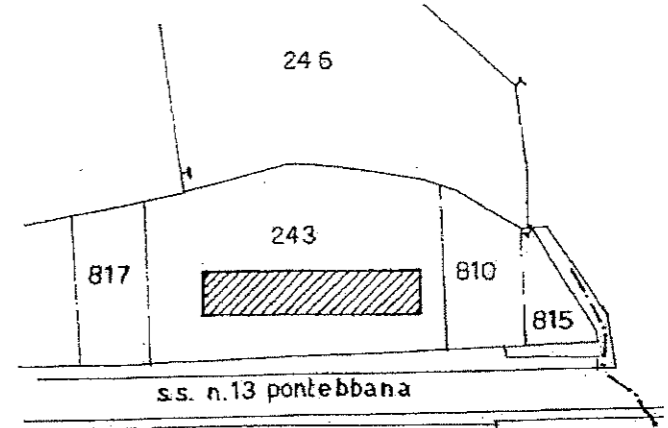
LIRE  
**400**

Planimetria di u.i.u. in Comune di SAN FIOR via NAZIONALE civ

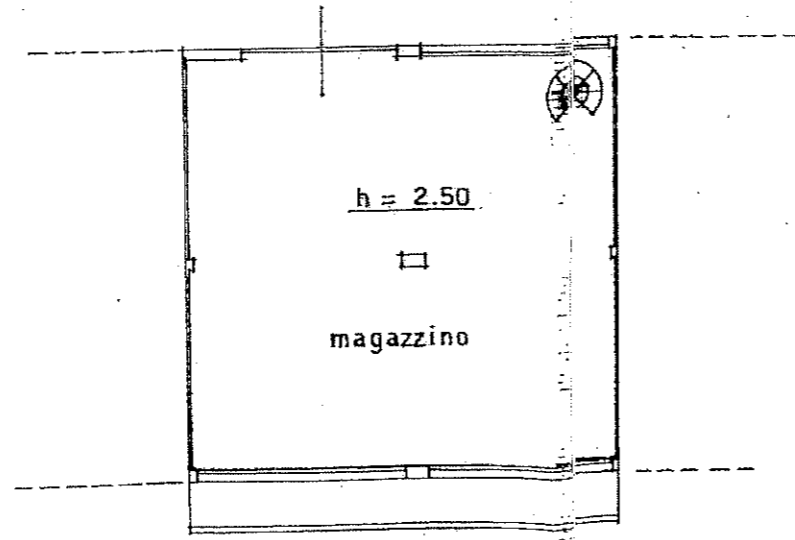
SUB. 7



PIANO TERRA

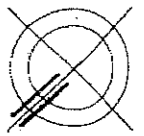


COMUNE DI SAN FIOR  
 SEZ. B FG. 2°  
 MAPP. 243  
 RAPP. 1:2000



PIANO INTERRATO

ORIENTAMENTO



SCALA DI 1:200

Dichiarazione di N.C. <input type="checkbox"/>	Compilata dal <u>GEOMETRA</u>
Denuncia di variazione <input checked="" type="checkbox"/>	<u>DAMIANI GIOVANNI</u>
Identificativi catastali	Isritto all'albo de <u>GEOMETRI</u>
F. B. - 2°	della provincia di <u>TREVISO</u> n. <u>1436</u>
n. <u>243</u> sub. <u>7</u>	data <u>27-05-92</u> Firma <u>Damiani</u>

RISERVATO ALL'UFFICIO

Data presentazione: 30/04/2001 - Data: 22/09/2009 - n. TV0302433 - Richiedente CETTOLIN OLINDO