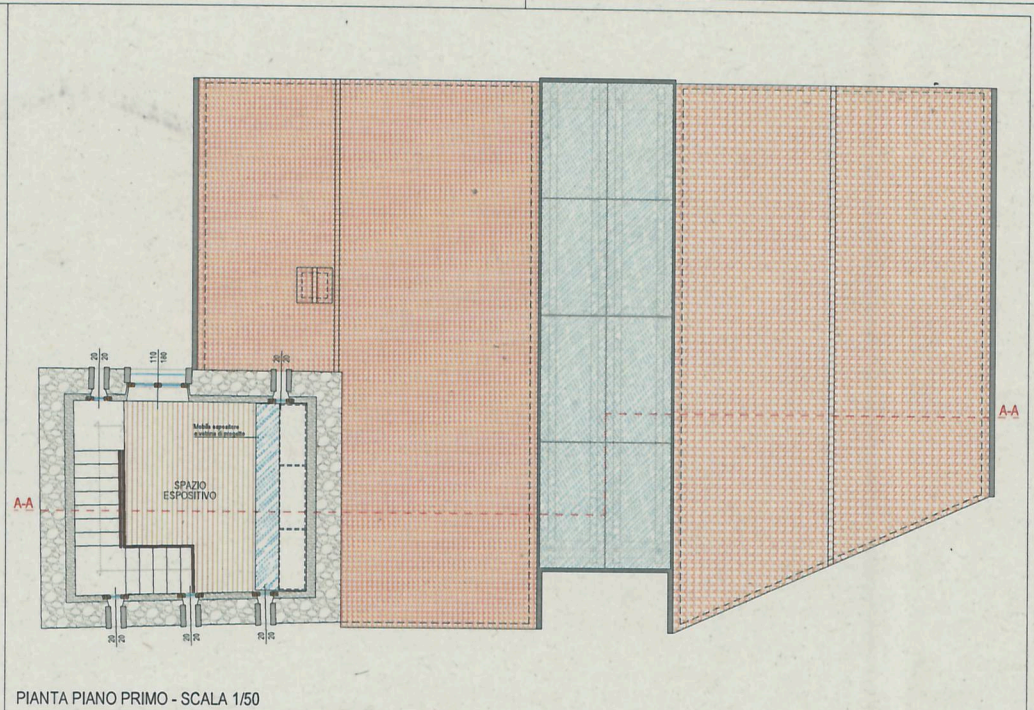
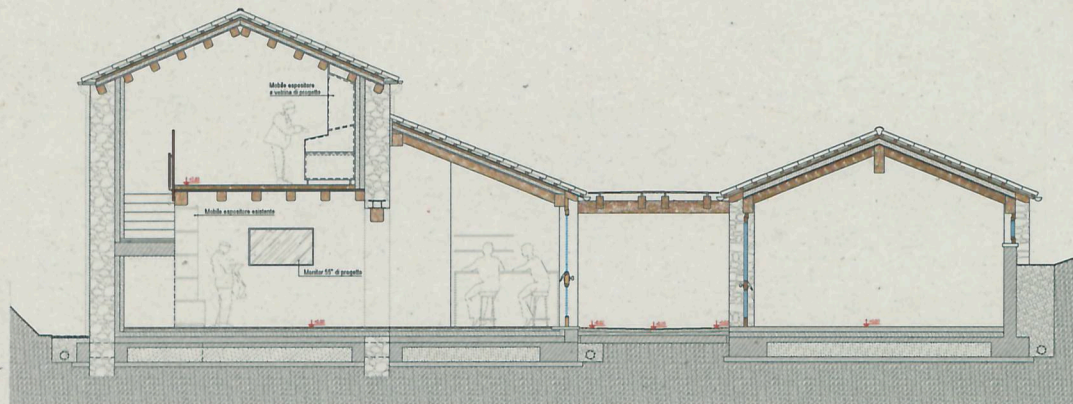


PIANTA PIANO TERRA - SCALA 1/50



PIANTA PIANO PRIMO - SCALA 1/50



SEZIONE A-A - SCALA 1/50



PROVINCIA DI TREVISO  
COMUNE DI FREGONA



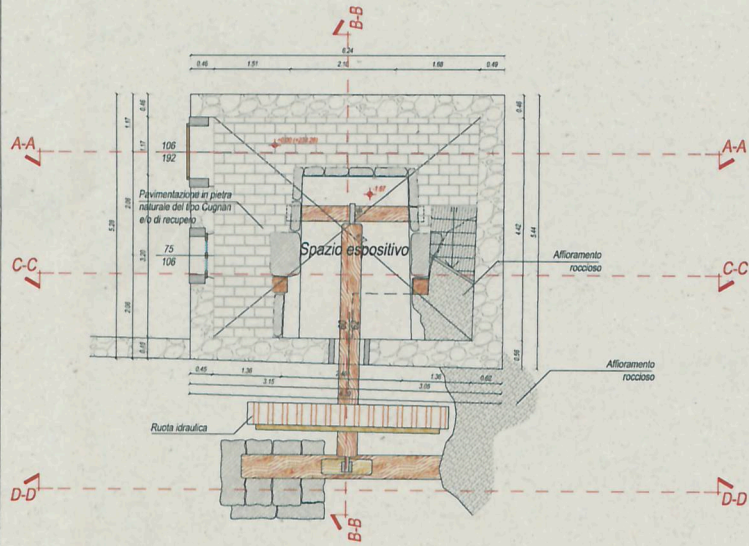
RESERVATO AGLI ENTI

Progetto: VALORIZZAZIONE PARCO GROTTI DEL CAGLIERON -  
CENSIMENTO FAI 2016

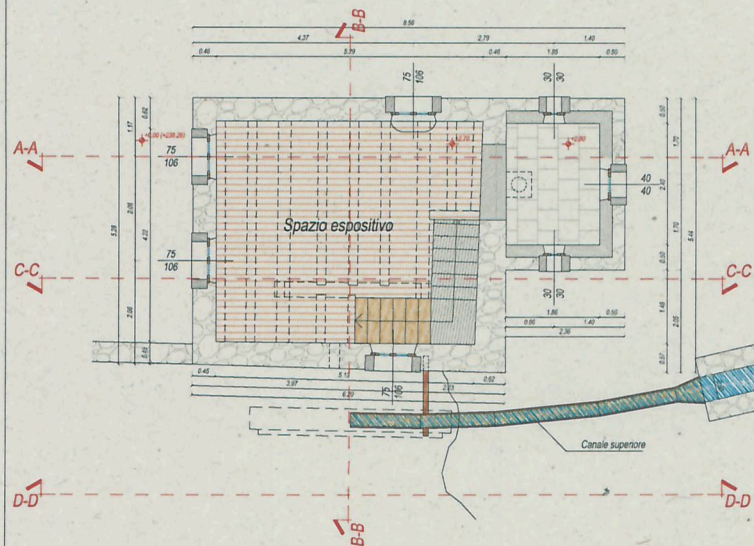
Fase di progetto: Progetto Definitivo-Esecutivo  
Elaborato: PIANTE E SEZIONI CENTRO VISITE DI PROGETTO

Committente: Comune di Fregona - via Mezzavilla, 1 - 31010 Fregona (TV)  
R.U.P.: geom. Ennio Da Ros  
Progettista: arch. Ezio Padovan

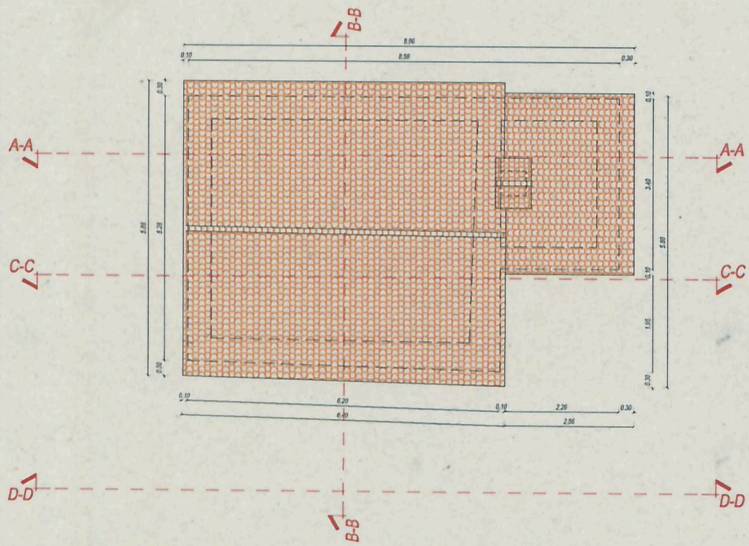
Comune	Fregona	Data	16/01/2019	n°	Revisioni	Data	Elaborato n°
Loc.		Scala	1/50				ESE
Foglio		Disegnato da					p2
Mappa		Controllato da					
File		Approvato da					



1. PIANTA PIANO TERRA DI PROGETTO SCALA 1/50



2. PIANTA PRIMO PIANO DI PROGETTO SCALA 1/50



3. PIANTA COPERTURA DI PROGETTO SCALA 1/50

PROVINCIA DI TREVISO  
 COMUNE DI FREGONA

RISERVATO AGLI ENTI

Progetto: PARCO GROTTI DEL CAGLIERON  
 VALORIZZAZIONE CULTURALE DEL  
 MULINETTO DEL CAGLIERON A FINI  
 MUSEALI - ESPOSITIVI

Fase di progetto: Progetto Esecutivo

Elaborato: PIANTE DI PROGETTO

Comittente: Comune di Fregona, Via Mezzavilla 1 - 31010 Fregona (TV)

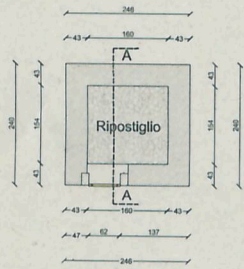
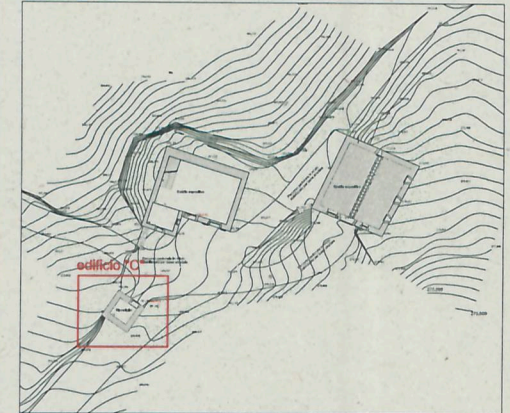
Progettisti: arch. Ezio Padovan geom. Matteo Facchin

Comune	Fregona	Data	24/04/2013	n°	Revisori	Data	Elaborato n°
Foglio	27	Scala	1/50				ESE
Via		Disegnato da:					p1
Cod. progetto		Controllato da:					
File		Approvato da:					



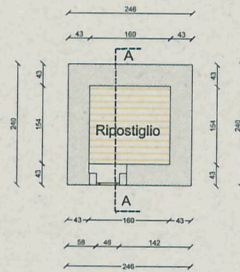


KEY MAP: Planimetria scala 1/200



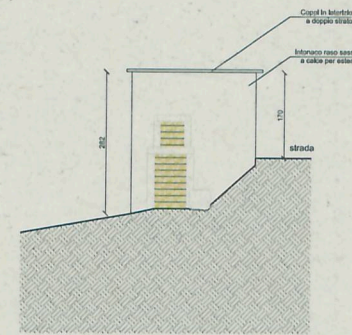
PIANTA PIANO TERRA

scala 1/50



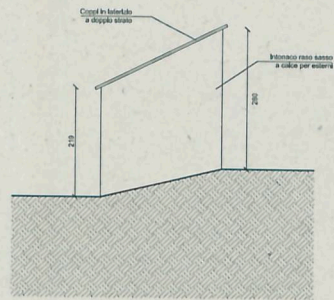
PIANTA PIANO PRIMO

scala 1/50



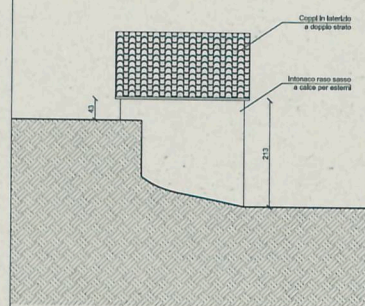
PROSPETTO NORD

scala 1/50



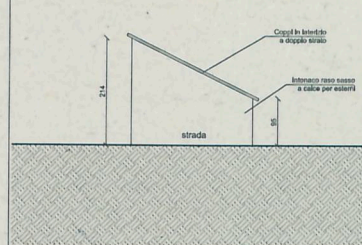
PROSPETTO EST

scala 1/50



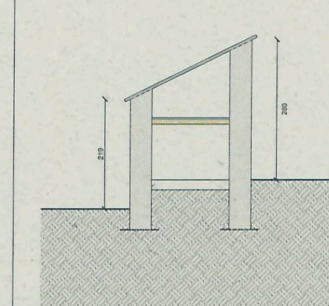
PROSPETTO SUD

scala 1/50



PROSPETTO OVEST

scala 1/50



SEZIONE A - A

scala 1/50

PROVINCIA DI TREVISO  
COMUNE DI FREGONA

RISERVATO AGLI ENTI

Progetto: INTERVENTI STRUTTURALI PER LA  
REALIZZAZIONE DEL PARCO DELLE  
GROTTI DEL CAGLIERON  
AMB5 - RICOSTRUZIONE DEL BORGO DELLO SCALPELLINO

Fase di progetto: Progetto Esecutivo

Elaborato: Fabbricato "C" - Pianta, prospetti e sezioni  
di Progetto

Comittente: Comune di Fregona, Via Mezzavilla 1 - 31010 Fregona (TV)

Responsabile Unico del Procedimento: geom. Ennio da Ros

Progettista: arch. Ezio Padovan

Comune	Fregona	Data	10/10/2010	n°	Revisori	Data	Elaborato n°
Foglio	27	Scala	1/50				ESE
Via	Grotte del Caglieron	Disegnato da:					AMB5
Cod. progetto		Controllato da:					p5
File		Approvato da:					

STUDIO DI ARCHITETTURA E URBANISTICA  
architetto Ezio Padovan  
Via G. Matteotti, 41/F - 32016 Fara d'Alpago (BI) - Tele. fax: +39 0437 454783 - E-mail: [info@studiopadovan.net](mailto:info@studiopadovan.net)

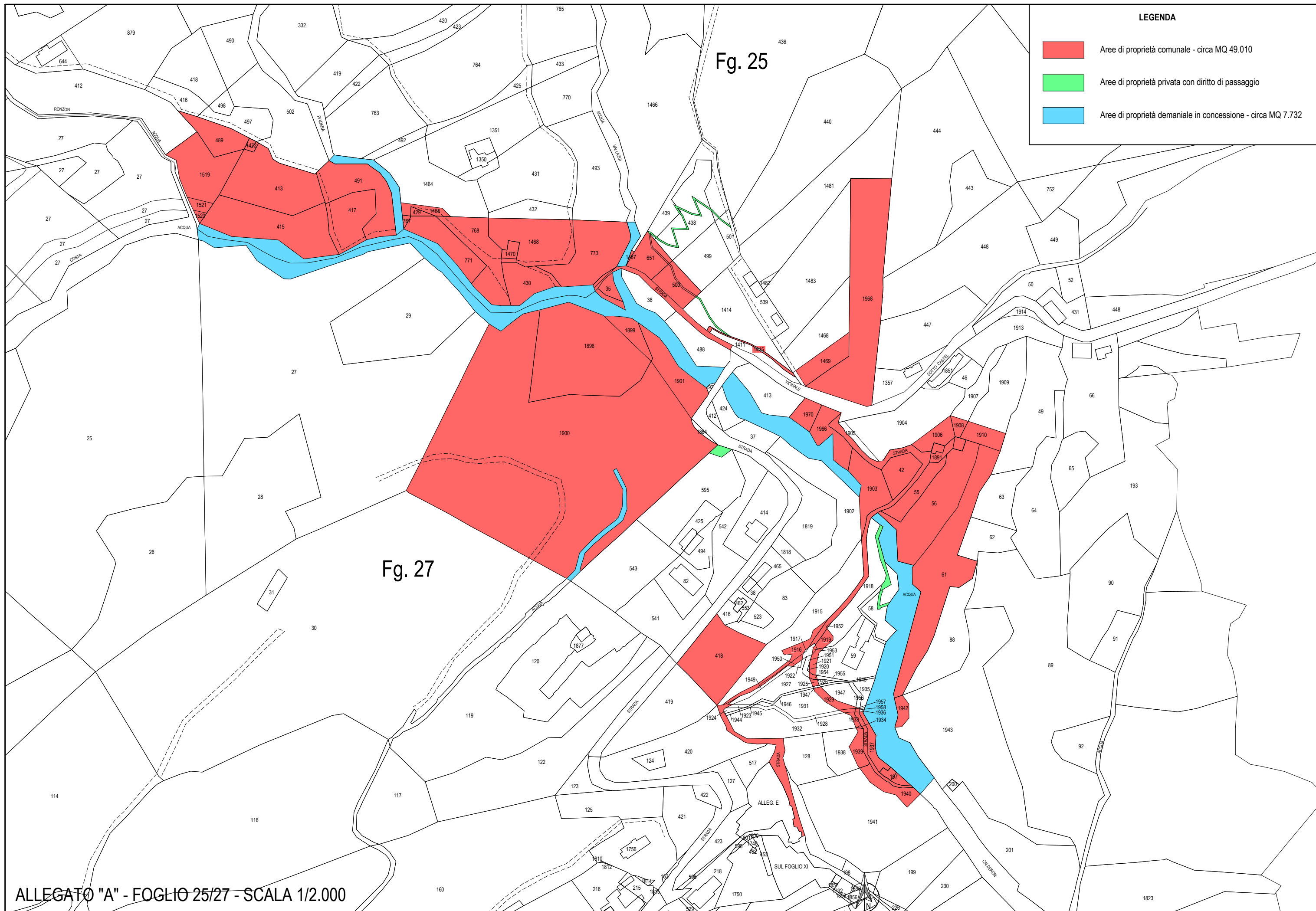


Fig. 25

Fig. 27

LEGENDA

- Aree di proprietà comunale - circa MQ 49.010
- Aree di proprietà privata con diritto di passaggio
- Aree di proprietà demaniale in concessione - circa MQ 7.732

